



## **PUBLICACIÓN EN LA PÁGINA WEB DEL FEGA Y EN EL VISOR NACIONAL DE INFORMACIÓN SOBRE LAS CAPAS PÚBLICAS DEL SIGPAC**

Desde la campaña 2014 se publica, en la página web del FEGA y a través del botón “Info capas” del Visor SIGPAC, una ficha con la información básica acerca del contenido de las capas que se pueden consultar en dicho Visor y a través de los servicios web de mapas (WMS) del SIGPAC.

Esta ficha se actualizará y publicará en la página web del FEGA cada vez que haya una modificación en las cachés publicadas.

El contenido de la ficha mencionada se proporciona en 2 anexos a este documento, el primero con la información de las capas del Visor SIGPAC, y el segundo, con los datos de la ortofoto disponible a través del WMS del SIGPAC.

Además, desde diciembre de 2013 están publicados en el catálogo de metadatos del MAPA (<http://www.mapama.gob.es/ide/metadatos>) los metadatos de la capa de recintos del SIGPAC, conforme a las especificaciones NEM (Núcleo Español de Metadatos).



## ANEXO I: Ficha visor SIGPAC

### INFORMACIÓN CAPAS SIGPAC VISOR NACIONAL

#### A) CAPAS VECTORIALES.

##### PARCELAS

- **Nombre:** PARCELA
- **Título:** Parcelas SIGPAC
- **Ámbito Territorial:** Península, Islas Baleares y Canarias
- **Descripción:** Geometrías que delimitan cada una de las parcelas con la información alfanumérica asociada. Se define esta parcela, según el Real Decreto 1077/2014, de 19 de diciembre, por el que se regula el sistema de información geográfica de parcelas agrícolas (SIGPAC), como una superficie continua del terreno con una referencia alfanumérica concreta representada gráficamente en el SIGPAC. Su delimitación gráfica coincide con la de la parcela catastral salvo, cuando por modificación de esta última, aún no se haya registrado dicha modificación en SIGPAC
- **Organismo responsable:** Fondo Español de Garantía Agraria O.A. (FEGA) del Ministerio de Agricultura, Pesca y Alimentación (MAPA), Dirección General del Catastro del Ministerio de Hacienda, Servicio de Riqueza Territorial del Gobierno de Navarra, y Catastros de las Diputaciones Forales de Álava, Guipúzcoa y Vizcaya.
- **Fecha de la capa (última actualización):** La fecha se encuentra disponible en las consultas de la capa parcela y recinto.



## **RECINTOS**

- **Nombre:** RECINTO
- **Título:** Recintos SIGPAC.
- **Ámbito Territorial:** Península, Islas Baleares y Canarias
- **Descripción:** Geometrías que delimitan cada uno de los recintos con la información alfanumérica asociada. Se define el recinto, según el Real Decreto 1077/2014, de 19 de diciembre, por el que se regula el SIGPAC, como una superficie continua de terreno, delimitada geográficamente, dentro de una parcela, con un uso único de los definidos en el anexo II (de este Real Decreto), y con una referencia alfanumérica única. El recinto es la parcela de referencia definida en el apartado 25 del artículo 2 del Reglamento Delegado (UE) nº 640/2014 de la Comisión, de 11 de marzo de 2014.
- **Organismo responsable:** Fondo Español de Garantía Agraria O.A. (FEGA) del Ministerio de Agricultura, Pesca y Alimentación (MAPA) y Consejerías competentes en materia de Agricultura de las comunidades autónomas.
- **Fecha de la capa (última actualización):** Fecha de extracción de las Bases de Datos (BBDD) del SIGPAC de los datos visualizados. La fecha es específica según la comunidad autónoma (CCAA).

Comunidad Autónoma	Fecha actualización (extracción)	Comunidad Autónoma	Fecha actualización (extracción)
ANDALUCÍA	30 de diciembre de 2019	EXTREMADURA	12 de diciembre de 2019
ARAGÓN	2 de enero de 2020	GALICIA	2 de enero de 2020
ASTURIAS	2 de enero de 2020	MADRID	2 de enero de 2020
ILLES BALEARS	2 de enero de 2020	MURCIA	2 de enero de 2020
CANARIAS	21 de diciembre de 2019	NAVARRA	2 de enero de 2020
CANTABRIA	2 de enero de 2020	PAIS VASCO	24 de enero de 2020
CASTILLA - LA MANCHA	2 de enero de 2020	LA RIOJA	2 de enero de 2020
CASTILLA Y LEÓN	2 de enero de 2020	C. VALENCIANA	2 de enero de 2020
CATALUÑA	23 de noviembre de 2019		



## **FRUTOS SECOS**

- **Nombre:** FRUTOS SECOS
- **Título:** Árboles de frutos de cáscara y Algarrobos
- **Ámbito Territorial:** Península e Islas Baleares.
- **Descripción:** Identificación individual de los árboles de los recintos declarados para las ayudas de frutales de cáscara y algarrobos.  
Se diferencian las siguientes especies: Almendros, Algarrobos, Avellanos, Nogales, Pistachos y Castaños
- **Organismo responsable:** Fondo Español de Garantía Agraria O.A. (FEGA) del Ministerio de Agricultura, Pesca y Alimentación (MAPA) y Consejerías competentes en materia de Agricultura de las comunidades autónomas.
- **Fecha de la capa (última actualización):** Fecha de extracción de las BBDD del SIGPAC de los datos visualizados. La fecha es específica según la CCAA.

Comunidad Autónoma	Fecha actualización	Comunidad Autónoma	Fecha actualización
	(extracción)		(extracción)
ANDALUCÍA	30 de diciembre de 2019	NAVARRA	2 de enero de 2020
CASTILLA - LA MANCHA	2 de enero de 2020	LA RIOJA	2 de enero de 2020
EXTREMADURA	12 de diciembre de 2019	C. VALENCIANA	2 de enero de 2020
MADRID	2 de enero de 2020		



## **PASTOS PERMANENTES**

- **Nombre:** PASTOS PERMANENTES
- **Título:** Pastos Permanentes SIGPAC
- **Ámbito Territorial:** Península, Islas Baleares y Canarias

**Descripción:** El origen de las geometrías de esta capa son los recintos SIGPAC de la campaña 2010 de los usos PA, PR y PS, que intersectan con las geometrías de los mismos usos a fecha de creación de la capa (agosto-septiembre de 2014), a las que se agregarán las geometrías de cualquier uso SIGPAC que durante las últimas 5 campañas hayan sido declaradas de algún producto del grupo de cultivo de pastos.

En la consulta de intersección del recinto con esta capa se indica si el recinto está o no en una zona designada medioambientalmente sensible, en el sentido del artículo 45.1. del Reglamento (UE) nº 1307/2013 del Parlamento Europeo y del Consejo, de 17 de diciembre de 2013.

- **Organismo responsable:** Fondo Español de Garantía Agraria O.A. (FEGA) del Ministerio de Agricultura, Pesca y Alimentación (MAPA) y Consejerías competentes en materia de Agricultura de las comunidades autónomas.
- **Fecha de la capa (última actualización):** Fecha de extracción de las BBDD del SIGPAC de los datos visualizados. La fecha es específica según la CCAA.

Comunidad Autónoma	Fecha actualización (extracción)	Comunidad Autónoma	Fecha actualización (extracción)
ANDALUCÍA	<a href="#">30 de diciembre de 2019</a>	EXTREMADURA	<a href="#">12 de diciembre de 2019</a>
ARAGÓN	<a href="#">2 de enero de 2020</a>	GALICIA	<a href="#">2 de enero de 2020</a>
ASTURIAS	<a href="#">2 de enero de 2020</a>	MADRID	<a href="#">2 de enero de 2020</a>
ILLES BALEARS	<a href="#">2 de enero de 2020</a>	MURCIA	<a href="#">2 de enero de 2020</a>
CANARIAS	<a href="#">21 de diciembre de 2019</a>	NAVARRA	<a href="#">2 de enero de 2020</a>
CANTABRIA	<a href="#">2 de enero de 2020</a>	PAIS VASCO	<a href="#">24 de enero de 2020</a>
CASTILLA - LA MANCHA	<a href="#">2 de enero de 2020</a>	LA RIOJA	<a href="#">2 de enero de 2020</a>
CASTILLA Y LEÓN	<a href="#">2 de enero de 2020</a>	C. VALENCIANA	<a href="#">2 de enero de 2020</a>
CATALUÑA	<a href="#">23 de noviembre de 2019</a>		



## **SUPERFICIES DE INTERÉS ECOLÓGICO**

**Nombre:** SUPERFICIES DE INTERÉS ECOLÓGICO (SIE)

- **Título:** Superficies de interés ecológico SIGPAC
- **Ámbito Territorial:** Península e Islas Baleares
- **Descripción:** El origen de las geometrías de esta capa son:
  - **Superficies de forestación:** Superficies aportadas por las CCAA que hayan dado derecho a percibir pagos en 2008 con arreglo al régimen de pago único, y que durante el transcurso del correspondiente compromiso de cada agricultor, hayan sido forestadas de conformidad con el artículo 31 del Reglamento (CE) nº1257/1999 del Consejo o el artículo 43 del Reglamento (CE) nº 1698/2005 o con arreglo al artículo 22 del Reglamento (UE) nº 1305/2013 o con arreglo a un régimen nacional cuyas condiciones se ajusten a lo dispuesto en el artículo 43, apartados 1, 2 y 3, del Reglamento (CE) nº 1698/2005 o en el artículo 22 del Reglamento (UE) nº 1305/2013".  
Por lo tanto, la capa contiene como tipo RF (forestadas) las superficies que cumplan a la vez las condiciones siguientes:
    1. Fueran admisibles en 2008 para el régimen de pago único
    2. Hayan sido o sean forestadas según uno de dichos regímenes de forestación, y el compromiso de forestación del agricultor permanezca vigente en la campaña actual.
  - **Fijadores de Nitrógeno:** Superficies de recintos declarados de cultivos fijadores de nitrógeno que sean estables: alfalfa (tipo AF), y esparceta o zulla (tipo NI), así como de cultivos fijadores de nitrógeno anuales que cumplan el principio de permanencia sobre el terreno al menos 3 años consecutivos (NA), y cuyo uso SIGPAC se considera compatible (usos TA, TH o IV).
  - **Barbecho SIE:** (tipo BA) Superficies de recintos declarados de barbecho apto para el cumplimiento de la SIE, que hubiera sido declarado también en las dos campañas anteriores con alguno de dichos barbechos, y cuyo uso SIGPAC se considera compatible (usos TA, TH o IV).
  - **Barbecho para plantas melíferas:** (tipo BM) Superficies de recintos declarados de barbecho para plantas melíferas, que hubiera sido declarado también en las dos campañas anteriores de barbechos apto para el cumplimiento de la SIE, y cuyo uso SIGPAC se considera compatible (usos TA, TH o IV).
  - **Miscanthus (tipo MI) y Silphium perfoliatum (tipo SF):** Superficies de recintos declarados de estas dos géneros, y cuyo uso SIGPAC se considera compatible (usos TA, TH o IV)
- **Organismo responsable:** El FEGA, O.A del Ministerio de Agricultura, Pesca y Alimentación (MAPA) y Consejerías competentes en materia de Agricultura de las comunidades autónomas.
- **Fecha de la capa (última actualización):** Fecha de extracción de la BD del SIGPAC de los datos visualizados. La fecha es específica según la CCAA.

Comunidad Autónoma	Fecha actualización (extracción)	Comunidad Autónoma	Fecha actualización (extracción)
ANDALUCÍA	30 de diciembre de 2019	EXTREMADURA	12 de diciembre de 2019
ARAGÓN	2 de enero de 2020	GALICIA	2 de enero de 2020
ASTURIAS	2 de enero de 2020	MADRID	2 de enero de 2020
ILLES BALEARS	2 de enero de 2020	MURCIA	2 de enero de 2020
CANTABRIA	2 de enero de 2020	NAVARRA	2 de enero de 2020
CASTILLA - LA MANCHA	2 de enero de 2020	PAIS VASCO	24 de enero de 2020
CASTILLA Y LEÓN	2 de enero de 2020	LA RIOJA	2 de enero de 2020
CATALUÑA	23 de noviembre de 2019	C. VALENCIANA	2 de enero de 2020



## ELEMENTOS DEL PAISAJE

- **Nombre:** ELEMENTOS DEL PAISAJE
- **Título:** Elementos del paisaje SIGPAC
- **Ámbito Territorial:** Península, Islas Baleares y Canarias
- **Descripción:** El origen de las geometrías de esta capa son las superficies identificadas como particularidades topográficas o elementos del paisaje de acuerdo con el artículo 2.e del Real Decreto 1078/2014 de 19 de diciembre, por el que se establecen las normas de la condicionalidad que deben cumplir los beneficiarios que reciban pagos directos, determinadas primas anuales de desarrollo rural, o pagos en virtud de determinados programas de apoyo al sector vitivinícola, que contempla las características del terreno tales como setos, árboles aislados, en hilera y en grupos, lindes, charcas, lagunas, estanques y abrevaderos naturales, islas y enclaves de vegetación natural o roca, terrazas de retención y, cuando la comunidad autónoma así lo determine, majanos, pequeñas construcciones tales como muretes de piedra seca, antiguos palomares u otros elementos de arquitectura tradicional que puedan servir de cobijo para la flora y la fauna, a excepción de aquellas construcciones que pudieran entrañar algún riesgo sanitario para la cabaña ganadera o para la fauna silvestre.
- **Organismo responsable:** Fondo Español de Garantía Agraria O.A. (FEGA) del Ministerio de Agricultura, Pesca y Alimentación y Consejerías competentes en materia de Agricultura de las comunidades autónomas.
- **Fecha de la capa (última actualización):** Fecha de extracción de las BBDD del SIGPAC de los datos visualizados. La fecha es específica según la CCAA.

Comunidad Autónoma	Fecha actualización (extracción)	Comunidad Autónoma	Fecha actualización (extracción)
ANDALUCÍA	30 de diciembre de 2019	EXTREMADURA	12 de diciembre de 2019
ARAGÓN	2 de enero de 2020	GALICIA	2 de enero de 2020
ASTURIAS	2 de enero de 2020	MADRID	2 de enero de 2020
ILLES BALEARS	2 de enero de 2020	MURCIA	2 de enero de 2020
CANARIAS	21 de diciembre de 2019	NAVARRA	2 de enero de 2020
CANTABRIA	2 de enero de 2020	PAIS VASCO	24 de enero de 2020
CASTILLA - LA MANCHA	2 de enero de 2020	LA RIOJA	2 de enero de 2020
CASTILLA Y LEÓN	2 de enero de 2020	C. VALENCIANA	2 de enero de 2020
CATALUÑA	23 de noviembre de 2019		



## **LIC**

- **Nombre:** LIC
- **Título:** Lista de Lugares de Importancia Comunitaria.
- **Ámbito Territorial:** Península, Islas Baleares y Canarias.
- **Descripción:** Los Lugares de Importancia Comunitaria (LIC) son propuestos por las distintas administraciones competentes, posteriormente deben ser designados como Zonas Especiales del Conservación (ZEC), estas junto a la Zonas de Especial Protección para la Aves (ZEPA), conforman la Red Natura 2000. La cartografía de LIC adquiere carácter oficial cuando la Comisión Europea aprueba las respectivas listas biogeográficas.
- **Organismo responsable:** Dirección General de Biodiversidad y Calidad Ambiental de la Secretaría de Estado de Medio Ambiente del Ministerio para la Transición Ecológica (MITECO).
- **Normativa:** Directiva 1992/43/CEE.
- **Fecha de la capa (última actualización):** 02/01/2020.
- **Para obtención de Información adicional o Metadatos:**

<https://www.mapama.gob.es/ide/metadatos/index.html?srv=main.search&category=CategBiodiversidad&sortBy=title&sortOrder=descending>





## **ZEPA**

- **Nombre:** ZEPA
- **Título:** Zona de especial protección para las aves.
- **Ámbito Territorial:** Península, Islas Baleares y Canarias.
- **Descripción:** Zona de Especial Protección para la Aves (ZEPA) permite la visualización y consulta del conjunto de datos que representan las zonas propuestas por las distintas Comunidades Autónomas, estas junto con las Zonas de Especial Conservación (ZEC), componen la Red Natura 2000.
- **Organismo responsable:** Dirección General de Biodiversidad y Calidad Ambiental de la Secretaría de Estado de Medio Ambiente del Ministerio para la Transición Ecológica (MITECO).
- **Normativa:** Directiva 2009/147/CE
- **Fecha de la capa (última actualización):** 02/01/2020.
- **Para obtención de Información adicional o Metadatos:**

<https://www.mapama.gob.es/ide/metadatos/index.html?srv=main.search&category=CategBiodiversidad&sortBy=title&sortOrder=descending>



## **MONTANERA**

- **Nombre:** MONTANERA
- **Título:** Recintos SIGPAC declarados como Capa Montanera.
- **Ámbito Territorial:** C.A. Andalucía, C.A. Castilla – La Mancha, C.A. Castilla y León, C.A. Extremadura y C.A. Madrid.
- **Descripción:** Conjunto de recintos y parcelas identificados en SIGPAC y validados por la Autoridad Competente de cada comunidad autónoma como aptos para la alimentación de animales cuyos productos vayan a comercializarse con arreglo a la mención «de bellota» establecida en el Real Decreto 4/2014, de 10 de enero, por el que se aprueba la norma de calidad para la carne, el jamón, la paleta y la caña de lomo ibérico.

### **Otras definiciones de acuerdo al Real Decreto 4/2014:**

- Superficie arbolada cubierta es el porcentaje de suelo cubierto por la proyección de todas las copas de los árboles de las especies de quercíneas del recinto SIGPAC.
- Montanera es el régimen de alimentación de los animales basado en el aprovechamiento de los recursos de bellota y pastizal propios de la dehesa en España y Portugal.
- Dehesa, es el área geográfica con predominio de un sistema agroforestal de uso y gestión de la tierra basado principalmente en la explotación ganadera extensiva de una superficie continua de pastizal y arbolado mediterráneo, ocupada fundamentalmente por especies frondosas del género Quercus, en la que es manifiesta la acción del hombre para su conservación y perdurabilidad, y con una cubierta arbolada media por explotación de, al menos, 10 árboles por hectárea de dicho género en producción.
- **Organismo responsable:** Consejerías competentes en materia de Agricultura de las comunidades autónomas, en su respectivo ámbito territorial de responsabilidad.
- **Fecha de la capa (última actualización):**

Comunidad Autónoma	Fecha actualización (extracción)	Comunidad Autónoma	Fecha actualización (extracción)
ANDALUCÍA	30 de diciembre de 2019	EXTREMADURA	12 de diciembre de 2019
CASTILLA - LA MANCHA	2 de enero de 2020	MADRID	2 de enero de 2020
CASTILLA Y LEÓN	2 de enero de 2020		

- **Para obtención de Información adicional o Metadatos:**
  - C.A. Andalucía: <http://www.juntadeandalucia.es>
  - C.A. Castilla – La Mancha: <http://www.iccm.es>
  - C.A. Castilla y León: <http://www.jcyl.es>
  - C.A. Extremadura: <http://www.gobex.es>
  - C.A. Madrid: <http://www.madrid.org>



## **NITRATOS**

- **Nombre:** NITRATOS
- **Título:** Zonas vulnerables según la Directiva de Nitratos
- **Ámbito Territorial:** Península, Islas Baleares y Canarias
- **Descripción:** Superficies de terreno cuya escorrentía o filtración pueda influir en el estado de las aguas declaradas como afectadas por la contaminación de nitratos utilizados en la agricultura. Se definen conforme a la Directiva 91/676/CEE, relativa a la protección de las aguas contra la contaminación por nitratos utilizados en la agricultura. La cobertura se ajusta a las zonas vulnerables declaradas por las CCAA.
- **Organismo responsable:** Dirección General del Agua de la Secretaría de Estado de Medio Ambiente del Ministerio para la Transición Ecológica (MITECO).
- **Fecha de la capa (última actualización):** 02/01/2020.
- **Para obtención de Información adicional o Metadatos:**  
<https://www.miteco.gob.es/es/agua/temas/default.aspx>



## **ZUSF**

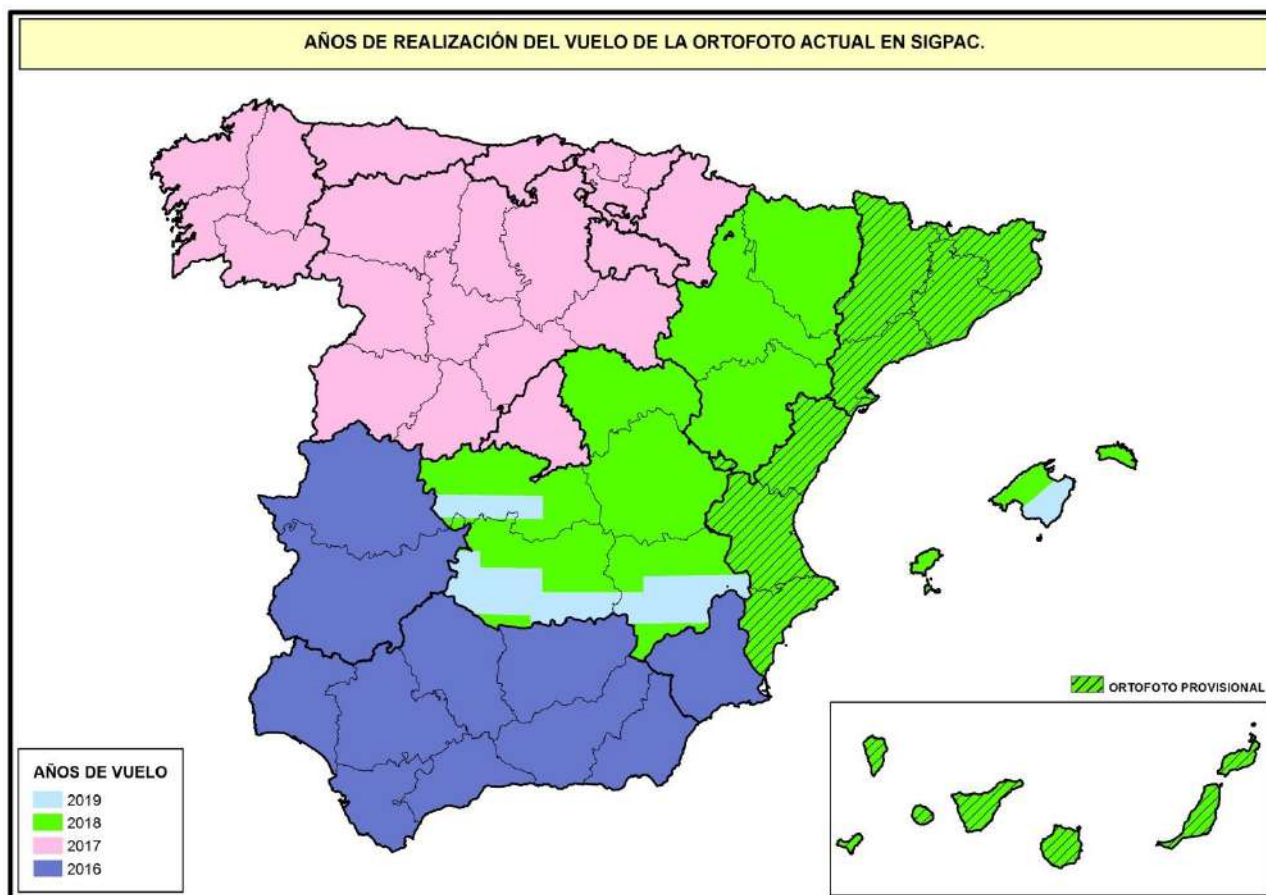
- **Nombre:** ZUSF
- **Título:** Zonas de Protección para el Uso Sostenible de Productos Fitosanitarios.
- **Ámbito Territorial:** Península, Islas Baleares y Canarias.
- **Descripción:** Zonas de Protección para el Uso Sostenible de Productos Fitosanitarios (ZUSF) permite la visualización y consulta de las Zonas de Protección y las Zonas Periféricas. Para las Zonas de Protección se emiten una serie de recomendaciones para el uso sostenible de productos fitosanitarios y la conservación de las especies protegidas, que pueden consultarse en las correspondientes guías de cultivo. Para las Zonas Periféricas no se emiten recomendaciones más allá de las obligaciones legales establecidas en el Real Decreto 1311/2012, de 14 de septiembre.
- **Organismo responsable:** Dirección General de Biodiversidad y Calidad Ambiental de la Secretaría de Estado de Medio Ambiente del Ministerio de Transición Ecológica (MITECO) y la Dirección General de Sanidad de la Producción Agraria del Ministerio de Agricultura, Pesca y Alimentación (MAPA).
- **Normativa:** Real Decreto 1311/2012, de 14 de septiembre, por el que se establece el marco de actuación para conseguir un uso sostenible de los productos fitosanitarios.
- **Fecha de la capa (última actualización):** 27/07/2015
- **Para obtención de Información adicional o Metadatos:**

<https://www.mapa.gob.es/es/agricultura/temas/sanidad-vegetal/productos-fitosanitarios/uso-sostenible-de-productos-fitosanitarios/>

## B) CAPAS RASTER

### ORTOFOTOS

- **Nombre:** ORTOFOTO
- **Título:** Ortofotos Digitales
- **Ámbito Territorial:** Península, Islas Baleares y Canarias.
- **Descripción:** Ortofotos digitales de los vuelos PNOA, con tamaño de píxel 0.25 m ó 0.50 m, en formato TIFF con el correspondiente fichero TFW de georreferenciación, siendo el corte de hojas 1/5.000 ó 1/10.000 según cuadrícula oficial.
- **Organismo responsable:** Fondo Español de Garantía Agraria O.A. (FEGA) del Ministerio de Agricultura, Pesca y Alimentación (MAPA), Instituto Geográfico Nacional (IGN) del Ministerio de Fomento e Instituto Cartográfico Valenciano (Ortofoto Alicante CV025 2018 CC BY 4.0)
- **Fecha de la capa (última actualización):** Mapa de los años de realización del vuelo de la ortofoto actual del SIGPAC.





Comunidad Autónoma	Zona o cuadrante	Año de vuelo	Fecha de publicación
ANDALUCÍA	Cuadrante noreste	2016	<a href="#">Mayo de 2017</a>
	Cuadrante noroeste	2016	<a href="#">Mayo de 2017</a>
	Cuadrante sureste	2016	<a href="#">Mayo de 2017</a>
	Cuadrante suroeste	2016	<a href="#">Mayo de 2017</a>
ARAGÓN	Zona Norte	2018	<a href="#">Marzo de 2019</a>
ARAGÓN	Zona Sur	2018	<a href="#">Abril de 2019</a>
ASTURIAS		2017	<a href="#">Mayo de 2018</a>
BALEARES		2018	<a href="#">Junio de 2019</a>
		2019	<a href="#">Septiembre 2019</a>
CANARIAS		2018	<a href="#">Junio de 2019</a>
CANTABRIA		2017	<a href="#">Marzo de 2018</a>
CASTILLA - LA MANCHA		2018	<a href="#">Mayo de 2019</a>
		2019	<a href="#">Octubre de 2019</a>
CASTILLA Y LEÓN	Cuadrante noreste	2017	<a href="#">Junio de 2018</a>
	Cuadrante noroeste	2017	<a href="#">Abril de 2018</a>
	Cuadrante sureste	2017	<a href="#">Junio de 2018</a>
	Cuadrante suroeste	2017	<a href="#">Marzo de 2018</a>
CATALUÑA	Zona costa	2018	<a href="#">Marzo de 2019</a>
	Zona interior	2018	<a href="#">Marzo de 2019</a>
EXTREMADURA	Cuadrante noreste	2016	<a href="#">Febrero de 2017</a>
	Cuadrante noroeste	2016	<a href="#">Febrero de 2017</a>
	Cuadrante sureste	2016	<a href="#">Enero de 2017</a>
	Cuadrante suroeste	2016	<a href="#">Enero de 2017</a>
GALICIA	Mitad este	2017	<a href="#">Agosto 2018</a>
	Mitad oeste	2017	<a href="#">Abril de 2018</a>
MADRID		2017	<a href="#">Abril de 2018</a>
MURCIA		2016	<a href="#">Diciembre de 2016</a>
NAVARRA		2017	<a href="#">Mayo de 2018</a>
PAÍS VASCO		2017	<a href="#">Agosto de 2018</a>
LA RIOJA		2017	<a href="#">Agosto de 2018</a>
C. VALENCIANA	Alicante (*)	2018	<a href="#">Mayo de 2019</a>
	Castellón	2018	<a href="#">Marzo de 2019</a>
	Valencia	2018	<a href="#">Marzo de 2019</a>

NOTA: El detalle del mes de vuelo se encuentra disponible en las consultas de la capa parcela y recinto.

(\*) Ortofoto de la provincia de Alicante: CV025 2018 CC BY 4.0 © Institut Cartogràfic Valencià, Generalitat



## **MAPA 1:25.000**

- **Nombre:** 1:25.000
- **Título:** Mapa Topográfico Nacional 1:25.000
- **Ámbito Territorial:** Península, Islas Baleares y Canarias.
- **Descripción:** El Mapa Topográfico Nacional a escala 1:25.000 (MTN25) es la serie básica de la cartografía oficial de España.

Contiene la geografía física: relieve (curvas de nivel equidistantes 10 metros y puntos acotados), hidrografía y usos del suelo; y la geografía humana: núcleos de población y construcciones, recursos naturales e industria, vías de comunicación, divisiones administrativas y apoyos geodésicos, toponimia y rotulación.

- **Organismo responsable:** Instituto Geográfico Nacional (IGN) del Ministerio de Fomento
- **Fecha de publicación:** 07/2015
- **Para obtención de Información adicional o Metadatos:**

<http://www.ign.es>



## **MAPA 1:200.000**

- **Nombre:** 1:200.000
- **Título:** Mapa Topográfico Nacional 1:200.000
- **Ámbito Territorial:** Península, Islas Baleares y Canarias
- **Descripción:** Mapa Provincial a escala 1:200.000.

Contiene la geografía física: relieve (curvas de nivel equidistantes 100 metros y puntos acotados), hidrografía; y la geografía humana: núcleos de población, vías de comunicación, divisiones administrativas, toponimia y rotulación

- **Organismo responsable:** Instituto Geográfico Nacional (IGN) del Ministerio de Fomento
- **Fecha de publicación:** 08/2012 (Canarias), 07/2015 (Península, Islas Baleares)
- **Para obtención de Información adicional o Metadatos:**

<http://www.ign.es>





## **MAPA 1:2.000.000**

- **Nombre:** 1:2.000.000
- **Título:** Mapa Topográfico Nacional 1:2.000.000
- **Ámbito Territorial:** Península, Islas Baleares y Canarias
- **Descripción:** Mapa de España a escala 1:2.000.000.

Contiene la geografía física: hidrografía; y la geografía humana: núcleos de población, vías de comunicación, divisiones administrativas, toponimia y rotulación

- **Organismo responsable:** Instituto Geográfico Nacional (IGN) del Ministerio de Fomento
- **Fecha de publicación:** 01/2005
- **Para obtención de Información adicional o Metadatos:**

<http://www.ign.es>

## **IMÁGENES SENTINEL 2**

- **Título:** Mosaico nacional de imágenes del satélite Sentinel 2
- **Ámbito Territorial:** Península, Islas Baleares y Canarias.
- **Descripción:**

Imágenes de los servicios Copernicus de la Agencia Espacial Europea (ESA). Mosaico con nivel de procesado L1C (ortorrectificadas) en la capa 2019\_02\_Sentinel2 y L2A en las siguientes, máxima actualidad y mínima cobertura nubosa en el periodo considerado. Composición RGB (8,4,3): Infrarrojo cercano, rojo, verde; tamaño de píxel de 10 m y balance radiométrico

El Reglamento de Ejecución (UE) 2018/746 de la Comisión, de 18 de mayo de 2018, por el que se modifica el Reglamento de Ejecución (UE) 809/2014, introduce el artículo 40 bis, referente a los controles mediante monitorización. La Monitorización es un procedimiento basado en la observación permanente y sistemática del terreno en base fundamentalmente en la utilización de las imágenes de los satélites Sentinel del Programa Copernicus. Este cambio afectará directamente al actual Sistema Integrado de Gestión y Control de la Ayudas de la PAC (SIGC) suponiendo un cambio sustancial del concepto de control sobre el terreno actual del 5 % de los expedientes, al monitorizarse la superficie declarada para las ayudas de todos los agricultores con un enfoque claramente preventivo, lo cual incluirá la mejora de los procesos de comunicación con los mismos. La normativa europea permite la introducción gradual de la monitorización de las ayudas por superficie en un periodo de tres años. En la campaña 2019, en España, varias CCAA, comenzarán a sustituir en determinadas áreas geográficas de sus territorios los controles actuales por la monitorización de las superficies declaradas por los agricultores.

- **Nombre:** 2019\_02\_SENTINEL2

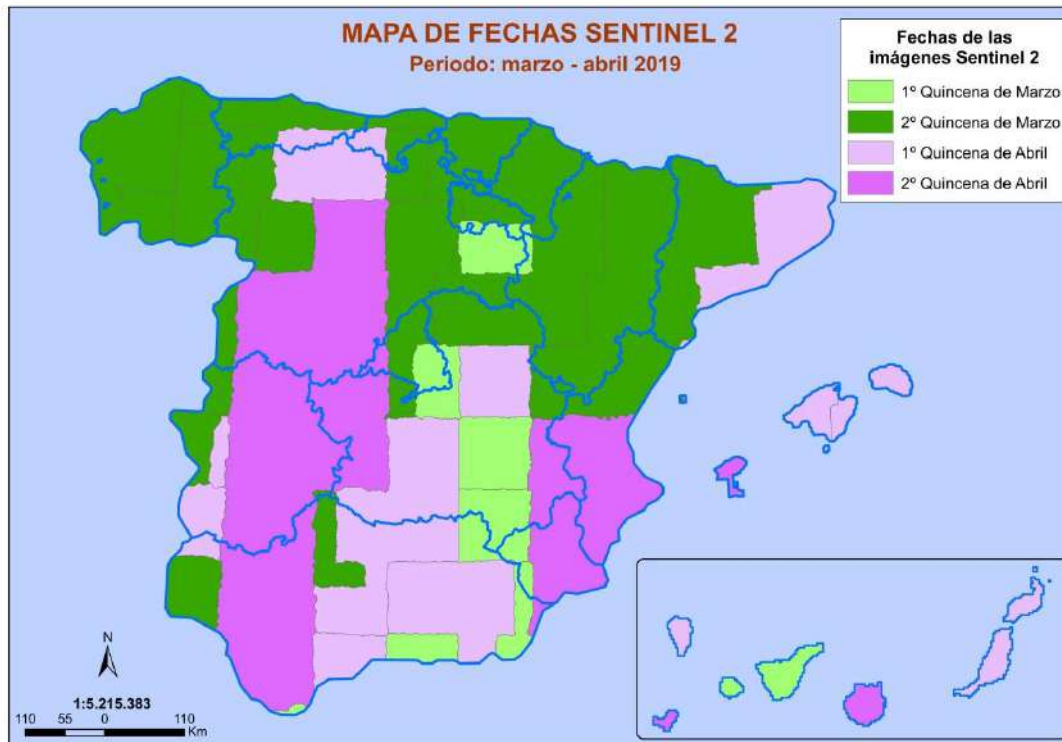
**Fecha de la capa:** enero- febrero de 2019.





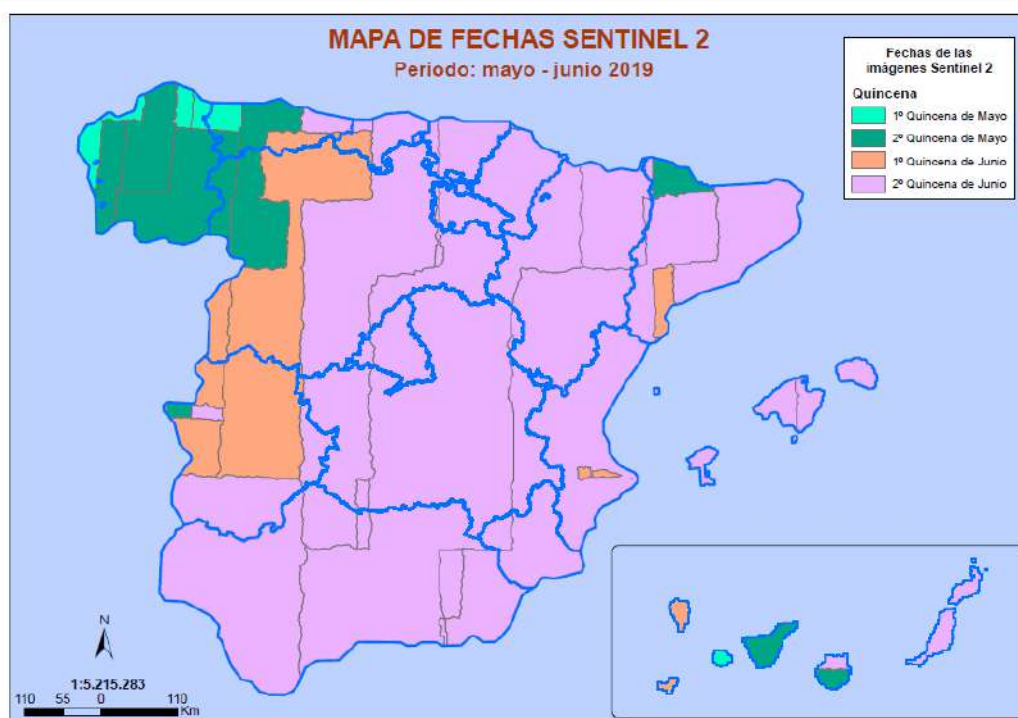
- **Nombre:** 2019\_04\_SENTINEL2

**Fecha de la capa:** marzo - abril de 2019.



- **Nombre:** 2019\_06\_SENTINEL2

**Fecha de la capa:** mayo - junio de 2019.





o **Nombre:** 2019\_08\_Sentinel2

**Fecha de la capa:** julio – agosto de 2019.





## ANEXO II: Ficha Servicio WMS

### INFORMACIÓN ORTOFOTOS WMS

Representación gráfica de las fechas de vuelo correspondientes a la ortofoto vigente.

Desde el 19/07/2017, este servicio ha dejado de proporcionar información de la ortofoto histórica. La ortofoto histórica es proporcionada por el servicio WMS que ofrece el Instituto Geográfico Nacional (IGN).

#### ORTOFOTO VIGENTE

